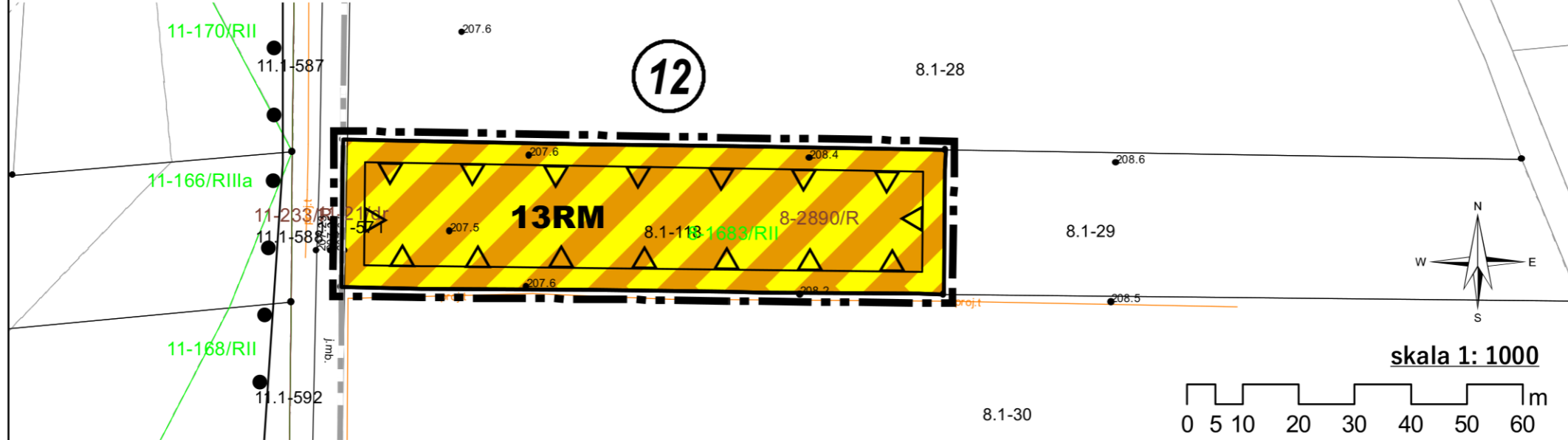


GMINA SUŁÓW
 MIEJSCOWY PLAN ZAGOSPODAROWANIA PRZESTRZENNEGO
 DLA FRAGMENTÓW OBRĘBÓW: DESZKOWICE I, DESZKOWICE II,
 KULIKÓW, KOLONIA ROZŁOPY, MICHAŁÓW, MICHAŁÓW PGR,
 ROZŁOPY, SUŁOWIEC, SUŁÓW, SUŁÓWEK, TWORYCZÓW I ŻREBCE




Załącznik Nr 10 do uchwały Nr XLV/281/2022
 Rady Gminy Sułów
 z dnia 16 grudnia 2022 r.

RYSUNEK PLANU MIEJSCOWEGO NR 10
 OBRĘB KOLONIA ROZŁOPY - OBSZAR NR 12



LEGENDA


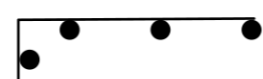
OZNACZENIA OBOWIĄZUJĄCE

-  GRANICA OBSZARU OBJĘTEGO PLANEM MIEJSCOWYM WRAZ Z TOWARZYSZĄCĄ JEJ LINIĄ ROZGRANICZAJĄCĄ
-  LINIA ROZGRANICZAJĄCA
-  NIEPRZEKACZALNA LINIA ZABUDOWY
- 13RM** SYMBOL TERENU
- 12** NUMER OBSZARU PLANU MIEJSCOWEGO

SYMBOL PRZEZNACZENIA

 **RM** TEREN DLA ZABUDOWY ZAGRODOWEJ W GOSPODARSTWACH ROLNYCH

OZNACZENIE NIE BĘDĄCE USTALENIEM PLANU MIEJSCOWEGO

-  GRANICA OBRĘBU EWIDENCYJNEGO
-  GRANICA OBSZARU NATURA 2000 OSTOJA NIELISKA PLB060020

PEŁNE OBJAŚNIENIA OZNACZEŃ GRAFICZNYCH ZAWARTE SĄ W CZĘŚCI TEKSTOWEJ PLANU MIEJSCOWEGO

